


Ab in die Schweiz zu Ledergerber's... 😊



Wichtige Vorab-Informationen:

- grüne Verkehrsschilder = Autobahn



- blaue Verkehrsschilder = Hauptstrassen




- weiße Verkehrsschilder = Nebenstrassen





- orange Verkehrsschilder = Umleitung

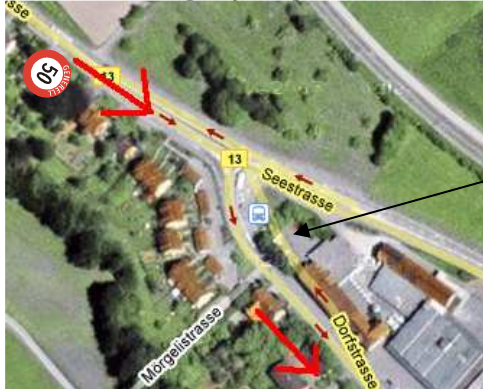


- Außerhalb von Ortschaften gilt Tempo 80
- Innerhalb von Ortschaften Tempo 50, allerdings erst nach dem „Generell 50“, nicht nach dem Ortsschild!
- Autobahn: Tempo 120
(Braucht eine Vignette! 40.- CHF = ~27.- €)



Die Strecke ab Kreuzlingen:

- Kreuzlingen immer in Richtung **St.Gallen**
- Nach Kreuzlingen kommt Bottighofen, da immer noch in Richtung St.Gallen (einfach geradeaus)
- Nach Bottighofen ist ein kurzes Stück 80  , direkt danach wieder 50  . Dann kommt direkt vor der Weinkellerei Rutishauser eine Kreuzung, da auf die rechte Abbiegespur gehen.



Hier ist die Weinkellerei

- Jetzt immer der Hauptstrasse folgen und über Schönenbaumgarten, Zuben, Herrenhof, Langrickenbach, Oberaach nach **Amriswil**
- In Amriswil den Aldi links liegen lassen und am Kreisverkehr die 3. Ausfahrt nehmen (nach links)
- Nach ca. 900m kommt noch ein Kreisverkehr, da die 1. Ausfahrt nehmen (nach rechts)
- Jetzt immer der Nase nach über Hagenwil nach Muolen fahren. Hier kann man auf der rechten Seite bei der Schöntal-Garage sehr günstig tanken.



- Nach dem Tankstopp weiter geradeaus und über Häggenschwil nach Wittenbach.
- Nach dem Ortsschild sind es noch etwa 1,4 km bis zum Kreisverkehr direkt vor unserem Haus. Parkplätze gibt es direkt vor der Post. Genaueres findet ihr im Situationsplan.